



REPUBLIKA HRVATSKA
MINISTARSTVO GOSPODARSTVA
I ODRŽIVOG RAZVOJA

Uprava za energetiku
Sektor za naftno-rudarstvo i geotermalne vode za energetske svrhe

KLASA: UP/I-310-01/19-03/130

URBROJ: 517-07-3-1-23-7

Zagreb, 1. veljače 2023.

Ministarstvo gospodarstva i održivog razvoja, OIB: 19370100881, na temelju odredbe članka 48. stavka 1. Zakona o istraživanju i eksploataciji ugljikovodika („Narodne novine“, br. 52/18., 52/19. i 30/21.), u postupku izdavanja dozvole za pridobivanje ugljikovodika pokrenutom na zahtjev investitora INA-INDUSTRIJA NAFTE, d.d., OIB: 27759560625, iz Zagreba, izdaje

DOZVOLU

za pridobivanje ugljikovodika na eksploatacijskom polju ugljikovodika „Kloštar“

1. Investitoru INA-INDUSTRIJA NAFTE, d.d., OIB: 27759560625, iz Zagreba, Avenija V. Holjevca 10, (u daljnjem tekstu: Investitor) **izdaje se dozvola za pridobivanje ugljikovodika** na eksploatacijskom polju ugljikovodika „Kloštar“.
2. **Eksploatacijsko polje** ugljikovodika „Kloštar“ (u daljnjem tekstu: EPU Kloštar) utvrđeno je Rješenjem Ministarstva gospodarstva, Uprave za energetiku i rudarstvo, KLASA: UP/I-310-01/14-03/248; URBROJ: 526-04-02/2-15-03, od 3. veljače 2015., površine 30,51 km². Nalazi se na području Općine Kloštar Ivanić, Općine Brekovičani i Grada Ivanić-Grada u Zagrebačkoj županiji. Upisano je u Registar eksploatacijskih polja Ministarstva gospodarstva i održivog razvoja.
3. **Količine i kakvoće rezervi ugljikovodika** na EPU Kloštar potvrđene su Rješenjem Ministarstva gospodarstva i održivog razvoja (KLASA: UP/I-392-01/22-01/45, URBROJ: 517-07-3-2-22-9, od 5. rujna 2022.), sa stanjem na dan 31. prosinca 2021.
4. **Dozvola za pridobivanje ugljikovodika** na EPU Kloštar izdaje se sukladno provjerenim naftno-rudarskim projektima:
 - Glavni rudarski projekt naftno-plinskog polja Kloštar, provjeren pod KLASA: UP/I-310-01/91-03/62, URBROJ: 526-04-91-8, od 9. prosinca 1991.
 - Glavni rudarski projekt njihalica, provjeren pod KLASA: UP/I-310-01/93-03/33; URBROJ: 526-04-93-04, od 27. listopada 1993.
 - Dopunski rudarski projekt remontnih rudarskih radova na naftnom polju „Privlaka“ - tipski projekt, provjeren pod KLASA: UP/I-310-01/98-03/96; URBROJ: 526-04-99-06, od 26. siječnja 1999.
 - Dopunski rudarski projekt utiskivanja slojne vode na naftnom polju „Kloštar“ za bušotine: Klo-16, Klo-92, Klo-106 i Klo-142, provjeren pod KLASA: UP/I-310-01/99-03/44; URBROJ: 526-04-99-04, od 28. lipnja 1999.

- Dopunski rudarski projekt eksploatacije ugljikovodika na eksploatacijskom polju ugljikovodika „Kloštar“ - Dopuna 2, provjeren pod KLASA: UP/I-310-01/15-03/33; URBROJ: 526-04-02/2-15-05; od 24. travnja 2015.
 - Dopunski rudarski projekt dogradnje mjernih pretvornika i klipnih kompresora na konstrukciju njihalice i prijenos podataka za kontrolu i praćenje rada bušotina na eksploatacijskom polju ugljikovodika „Deletovci“ - Tipski projekt, provjeren pod KLASA: UP/I-310-01/15-03/153; URBROJ: 526-04-02/2-15-05, od 25. rujna 2015.
 - Dopunski rudarski projekt ugradnje linearnog sustava podizanja fluida dubinskom sisaljkom na eksploatacijskom polju „Žutica“ – Tipski projekt, provjeren pod KLASA: UP/I-310-01/17-03/17; URBROJ: 517-13-1-3-1191-17-7, od 22. kolovoza 2017.
 - Dopunski rudarski projekt za doziranje kemijskih aditiva primjenom dozirno-pumpnog agregata na eksploatacijskom polju ugljikovodika „Ivanić“ – Tipski projekt, provjeren pod KLASA: UP/I-310-01/18-03/69; URBROJ: 517-06-3-1-18-7, od 10. rujna 2018.
 - **Dopunskim projektom razrade i eksploatacije na eksploatacijskom polju ugljikovodika „Kloštar“ – 3. dopuna**, provjeren pod KLASA: UP/I- 310-01/20-03/32, URBROJ: 517-06-3-1-20-10, od 29. rujna 2020.
5. Investitor je za namjeravanu izmjenu zahvata eksploatacije ugljikovodika na EPU Kloštar ishodio **Rješenje Ocjene o potrebi procjene utjecaja zahvata na okoliš**, (KLASA: UP/I-351-03/21-09/219, URBROJ: 517-05-1-2-21-18) od 13. listopada 2021., kojim je određeno da nije potrebno provesti procjenu utjecaja zahvata na okoliš kao i da nije potrebno provesti glavnu ocjenu prihvatljivosti za ekološku mrežu.
 6. Investitor je **dužan plaćati** fiksnu novčanu naknadu za površinu utvrđenog EPU Kloštar i varijabilnu novčanu naknadu za pridobivene količine ugljikovodika, sukladno propisu kojim se uređuje plaćanje naknade za istraživanje i eksploataciju ugljikovodika.
 7. Investitor je dužan Ministarstvu gospodarstva i održivog razvoja i Agenciji za ugljikovodike dostaviti najkasnije 30 dana prije početka svake kalendarske godine **plan eksploatacije**, a koji mora biti u skladu s provjerenom naftno-rudarskom dokumentacijom.
 8. Investitor je dužan Ministarstvu gospodarstva i održivog razvoja i Agenciji za ugljikovodike najkasnije 30 dana po isteku kalendarske godine u godišnjem izvješću o realiziranoj eksploataciji **prikazati odstupanja** u odnosu na elaborat o rezervama potvrđen rješenjem o utvrđivanju količina i kakvoći rezervi. Ako je došlo do bitnih odstupanja pridobivenih količina ugljikovodika iz elaborata o rezervama, kao i promjene kategorizacije rezervi, Ministarstvo gospodarstva i održivog razvoja može zatražiti izradu izvanrednog elaborata o rezervama.
 9. Sastavni dijelovi ove Dozvole su:
 - Zemljovid utvrđenog eksploatacijskog polja ugljikovodika „Kloštar“ (Prilog 1.).
 - Pregledna karta naftno-rudarskih objekata i postrojenja eksploatacijskog polja ugljikovodika „Kloštar“, s označenim katastarskim česticama i granicama katastarskih općina (Prilog 2.).
 - Tablica s navedenim katastarskim česticama (Prilog 3.).
 10. Investitor je dužan dostaviti Ministarstvu gospodarstva i održivog razvoja jamstvo za troškove sanacije eksploatacijskog polja u iznosu od **15.227.946,13 EUR** (slovima: petnaest milijuna dvjesto dvadeset sedam tisuća devetsto četrdeset šest eura i trinaest

centi), (uz primjenu fiksnog tečaja konverzije, 1 EUR=7,53450 kn iznos je to protuvrijednosti 114.734.960,12 kn) prije potpisivanja ugovora o eksploataciji ugljikovodika na EPU Kloštar. Jamstvo za troškove sanacije eksploatacijskog polja ugljikovodika može biti u obliku zadužnice koja je izdana sukladno propisima koji propisuju oblik i sadržaj zadužnice.

11. Investitor je dužan svake godine dostaviti Ministarstvu gospodarstva i održivog razvoja **izjavu kojom potvrđuje** da je zadužnica izdana sukladno točki 10. izreke ove Dozvole valjana.
12. Investitor je dužan **dostaviti imenovanje odgovornog voditelja** izvođenja naftno-rudarskih radova prije potpisivanja ugovora o eksploataciji ugljikovodika na EPU Kloštar.
13. **U roku od 60 dana** od dana izvršnosti ove Dozvole, Investitor mora s Ministarstvom gospodarstva i održivog razvoja, **temeljem ove Dozvole sklopiti ugovor** o eksploataciji ugljikovodika na EPU Kloštar.
14. **Rok** na koji se Investitoru izdaje Dozvola za pridobivanje ugljikovodika na EPU Kloštar određen je temeljem Dopunskog projekta razrade i eksploatacije na eksploatacijskom polju ugljikovodika „Kloštar“ – 3. dopuna, provjeren pod KLASA: UP/I- 310-01/20-03/32, URBROJ: 517-06-3-1-20-10, od 29 rujna 2020.), a u trajanju do **31. prosinca 2040.**
15. Ova dozvola **objavljuje se** na mrežnim stranicama Ministarstva gospodarstva i održivog razvoja, Zagrebačke županije, Grada Ivanić-Grada, Općine Kloštar Ivanić i Općine Brckovljani.
16. Danom izvršnosti ove Dozvole **stavljaju se izvan snage** Dozvola za pridobivanje ugljikovodika na eksploatacijskom polju „Kloštar“, (KLASA: UP/I-310-01/19-03/130, URBROJ: 517-06-3-1-19-2) od 5. srpnja 2019. i Dopuna Dozvole za pridobivanje ugljikovodika na eksploatacijskom polju „Kloštar“, (KLASA: UP/I-310-01/19-03/130, URBROJ: 517-06-3-1-19-4), od 3. prosinca 2019.

Obrazloženje

Investitor INA-INDUSTRIJA NAFTE, d.d., OIB: 27759560625, Istraživanje i proizvodnja nafte i plina, Avenija Većeslava Holjevca 10, 10020 Zagreb, (u daljnjem tekstu: Investitor) podnio je 4. lipnja 2019. Ministarstvu zaštite okoliša i energetike, Upravi za energetiku, koje je 23. srpnja 2020. postalo Ministarstvo gospodarstva i održivog razvoja sukladno članku 34. Zakona o ustrojstvu i djelokrugu tijela državne uprave (u daljnjem tekstu: Ministarstvo) *Zahtjev za izdavanje Dozvole za pridobivanje ugljikovodika i sklapanje Ugovora o eksploataciji ugljikovodika na eksploatacijskom polju ugljikovodika „Kloštar“* (Znak: 50000218/28-05-19/001/178, od 31. svibnja 2019., u daljnjem tekstu: Zahtjev) prema odredbama članka 48. stavka 5. Zakona o istraživanju i eksploataciji ugljikovodika („Narodne novine“, br. 52/18. i 52/19.).

Ministarstvo je 5. srpnja 2019. izdalo Dozvolu za pridobivanje ugljikovodika na eksploatacijskom polju „Kloštar“, KLASA: UP/I-310-01/19-03/130, URBROJ: 517-06-3-1-19-2 (u daljnjem tekstu: Dozvola). Dozvolom je utvrđen rok na koji se investitoru daje pravo za pridobivanje ugljikovodika na eksploatacijskom polju „Kloštar“ (u daljnjem tekstu: EPU Kloštar) u slučaju sklapanja Ugovora o eksploataciji ugljikovodika na EPU Kloštar.

Sukladno odredbi članka 100. stavka 2. Zakona o općem upravnom postupku javnopravno tijelo može po službenoj dužnosti donijeti dopunsko rješenje, ako rješenjem nije

riješilo sva pitanja koja su predmet postupka. Ministarstvo je naknadnim uvidom u spis predmeta te ponovnim utvrđivanjem činjeničnog stanja, utvrdilo da je potrebno izdati Dozvolu dopuniti novim točkama, kako bi se ispunila zakonom predviđena obveza, a koju je prilikom izdavanja Dozvole u izreci iste previdjelo.

Ministarstvo je 3. prosinca 2019. izdalo Dopunu Dozvole za pridobivanje ugljikovodika na eksploatacijskom polju „Kloštar“, KLASA: UP/I-310-01/19-03/130, URBROJ: 517-06-3-1-19-4 (u daljnjem tekstu: Dopuna Dozvole) kojom je propisana obveza investitoru izraditi izvanredni elaborat o rezervama na EPU Kloštar i dopunski projekt razrade i eksploatacije na istom.

Investitor je u trenutku izdavanja Dopune dozvole već bio u postupku utvrđivanja količina i kakvoće rezervi na EPU Kloštar temeljem ranije dostavljenog *Elaborata o rezervama ugljikovodika eksploatacijskog polja "Kloštar" – Naftno-plinsko polje Kloštar – 14. obnova*, kojima su prikazane nove količine rezervi ugljikovodika. Ministarstvo je za iste izdalo Rješenje o utvrđivanju količina i kakvoća rezervi ugljikovodika na eksploatacijskom polju ugljikovodika "Kloštar", (KLASA: UP/I-310-01/19-03/128, URBROJ: 517-06-3-1-19-7, od 9. siječnja 2020.), sa stanjem na dan 31. prosinca 2018.

Investitor je u cilju ispunjenja zahtjeva iz točke III. Dopune dozvole izradio Dopunski projekt razrade i eksploatacije na eksploatacijskom polju ugljikovodika „Kloštar“ – 3. dopuna i ishodio Rješenje o obavljenoj provjeri naftno-rudarskog projekta, (KLASA: UP/I-310-01/20-03/32, URBROJ: 517-06-3-1-20-10), od 29. rujna 2020.

Investitor je za namjeravanu izmjenu zahvata ugljikovodika na eksploatacijskom polju ugljikovodika „Kloštar“ uslijed promjene dinamike pridobivanja ugljikovodika od ministarstva gospodarstva i održivog razvoja, Uprave za procjenu utjecaja na okoliš i održivo gospodarenje otpadom, Sektora za procjenu utjecaja na okoliš ishodio Rješenje o ocjeni o potrebi procjene utjecaja zahvata na okoliš, (KLASA: UP/I-351-03/21-09/219, URBROJ: 517-05-1-2-21-18) od 13. listopada 2021., a kojim je utvrđeno da nije potrebno provesti procjenu utjecaja zahvata na okoliš kao niti glavnu ocjenu prihvatljivosti za ekološku mrežu.

Investitor je dopisom od 12. travnja 2022. dostavio obavijest o ispunjenju svih uvjeta za izdavanje nove dozvole i sklapanje Ugovora o eksploataciji ugljikovodika na eksploatacijskom polju ugljikovodika „Kloštar“ (znak: 001/50457184/12-04-22/677).

Investitor je riješio imovinsko-pravne odnose za zemljišnoknjižne čestice na kojima se odvijaju naftno-rudarski radovi u skladu s Dopunskim projektom razrade i eksploatacije na eksploatacijskom polju ugljikovodika „Kloštar“ – 3. dopuna, od 29. rujna 2020. i ostalim provjerenim naftno-rudarskim projektima iz točke 4. izreke ove Dozvole te nije predviđeno korištenje nekretnina različitih od nekretnina na kojima se odvijaju naftno-rudarski radovi.

U međuvremenu je dospjela obveza Investitora o izradi redovnog elaborata o rezervama (tri godine nakon zadnjeg potvrđenog stanja rezervi) te je Investitor dostavio *Elaborat o rezervama ugljikovodika eksploatacijskog polja "Kloštar" – Naftno-plinsko polje Kloštar – 15. obnova* i na isti ishodio Rješenje o utvrđivanju količina i kakvoća rezervi ugljikovodika na eksploatacijskom polju ugljikovodika "Kloštar", (KLASA: UP/I-392-01/22-01/45, URBROJ: 517-07-3-2-22-9, od 5. rujna 2022.), sa stanjem na dan 31. prosinca 2021.

Točke 1. do 4. izreke ove Dozvole temelje se na članku 48. stavku 7. Zakona.

Točka 5. izreke ove Dozvole temelji se na članku 134. Zakona i članku 19. Pravilnika o naftno-rudarskim projektima i postupku provjere naftno-rudarskih projekata („Narodne novine“, broj 87/22.).

Točka 6. izreke ove Dozvole temelji se na članku 51. Zakona i člancima 4. i 6. Uredbe o naknadi za istraživanje i eksploataciju ugljikovodika („Narodne novine“, broj 25/20.).

Točka 7. izreke ove Dozvole temelji se na članku 129. stavku 5. Zakona, kojim je utvrđeno da plan eksploatacije koji je Investitor dužan dostaviti Ministarstvu i Agenciji za ugljikovodike, 30 dana prije početka kalendarske godine, mora biti usklađen s provjerenom naftno-rudarskom dokumentacijom.

Točka 8. izreke ove Dozvole utvrđena je u skladu s člankom 41. stavcima 4. i 5. Zakona, kojima je određeno da je Investitor dužan Ministarstvu i Agenciji za ugljikovodike najkasnije 30 dana po isteku kalendarske godine u godišnjem izvješću o realiziranoj eksploataciji prikazati odstupanja u odnosu na elaborat o rezervama potvrđen rješenjem o utvrđivanju količina i kakvoći rezervi. Ako dođe do bitnih odstupanja od uvjeta i dinamike pridobivanja iz elaborata o rezervama, kao i promjene kategorizacije rezervi, Ministarstvo može zatražiti izradu izvanrednog elaborata o rezervama.

Točka 9. izreke ove Dozvole temelji se na članku 48. stavku 5. točki 1. Zakona, a odnosi se na obvezu Investitora za dostavom dokaza o pravu korištenja zemljišnih čestica unutar eksploatacijskog polja.

Rok za dostavu jamstva iz točke 10. izreke ove Dozvole i rok za dostavu izjave iz točke 11. izreke ove Dozvole, kojom se utvrđuje da je izdana zadužnica valjana, utvrđen je u skladu s člankom 48. stavkom 7. točkom 6. Zakona.

Točka 12. izreke ove Dozvole utvrđena je u skladu s člankom 129. Zakona.

Točka 13. izreke ove Dozvole utvrđena je u skladu s člankom 48. stavkom 7. točkom 7. Zakona.

Točka 14. izreke ove Dozvole utvrđena je u skladu s člankom 48. stavkom 7. točkom 9. Zakona.

Točka 15. izreke ove Dozvole utvrđena je temeljem članka 12. stavka 2. Zakona.

Radi postizanja pravne sigurnosti točkom 16. izreke ove Dozvole određuju se akti koji se stavljaju izvan snage izvršnošću ove Dozvole.

UPUTA O PRAVNOM LIJEKU

Protiv ove Dozvole ne može se izjaviti žalba, ali se može pokrenuti upravni spor. Upravni spor pokreće se tužbom nadležnom upravnom sudu u roku 30 dana od dana dostave ove Dozvole. Tužba se predaje neposredno u pisanom obliku, usmeno na zapisnik ili se šalje poštom, odnosno dostavlja elektronički.



PRILOZI:

- Prilog 1.:** Zemljovid utvrđenog eksploatacijskog polja ugljikovodika „Kloštar“
- Prilog 2.:** Pregledna karta naftno-rudarskih objekata i postrojenja eksploatacijskog polja ugljikovodika „Kloštar“, s označenim katastarskim česticama i granicama katastarskih općina
- Prilog 3.:** Tablica s katastarskim česticama

DOSTAVITI:

1. INA-INDUSTRIJA NAFTE, d.d., Istraživanje i proizvodnja nafte i plina, 10020 Zagreb-
Novi Zagreb, Avenija Većeslava Holjevca 10
2. Elektroničkim putem:
 1. Agencija za ugljikovodike, info@azu.hr
 2. Državni inspektorat – Sektor za nadzor rudarstva, energetike i opreme pod tlakom, pisarnica.dirh@dirh.hr
 3. Državni inspektorat – Sektor za nadzor zaštite okoliša, zaštite prirode i vodopravni nadzor, pisarnica.dirh@dirh.hr
 4. Ministarstvo financija, pisarnica@mfin.hr
 5. Ministarstvo prostornoga uređenja, graditeljstva i državne imovine, episarnica@mpgi.hr
 6. Zagrebačka županija, pisarnica@zagrebacka-zupanija.hr
 7. Grad Ivanić-Grad, urudzbeni@ivanic-grad.hr
 8. Općina Kloštar Ivanić, pisarnica@klostar-ivanic.hr
 9. Općina Brckovljani, opcina-brckovljani@zg.t-com.hr
 10. Ministarstvo gospodarstva i održivog razvoja, Uprava vodnoga gospodarstva i zaštite mora, tajnica.uvg@mingor.hr
 11. Ministarstvo gospodarstva i održivog razvoja, Uprava za procjenu utjecaja na okoliš i održivo gospodarenje otpadom, ivan.hus@mingor.hr
 12. Ministarstvo gospodarstva i održivog razvoja, Uprava za zaštitu prirode, snjezana.starcevic@mingor.hr
3. Pismohrana



Zemljovid utvrđenog eksploatacijskog polja ugljikovodika „KLOŠTAR“

Ministarstvo gospodarstva i održivog razvoja
Uprava za energetiku
Sektor za naftno rudarstvo i geotermalne vode za energetske svrhe

Rješenje kojim je utvrđeno eksploatacijsko polje
KLASA: UP/I-310-01/14-03/248
URBROJ: 526-04-02/2-15-03
Zagreb, 03. veljače 2015.
Ovlaštenik eksploatacijskog polja: INA - INDUSTRIJA NAFTE d.d. Zagreb

Mjerilo 1:40 000

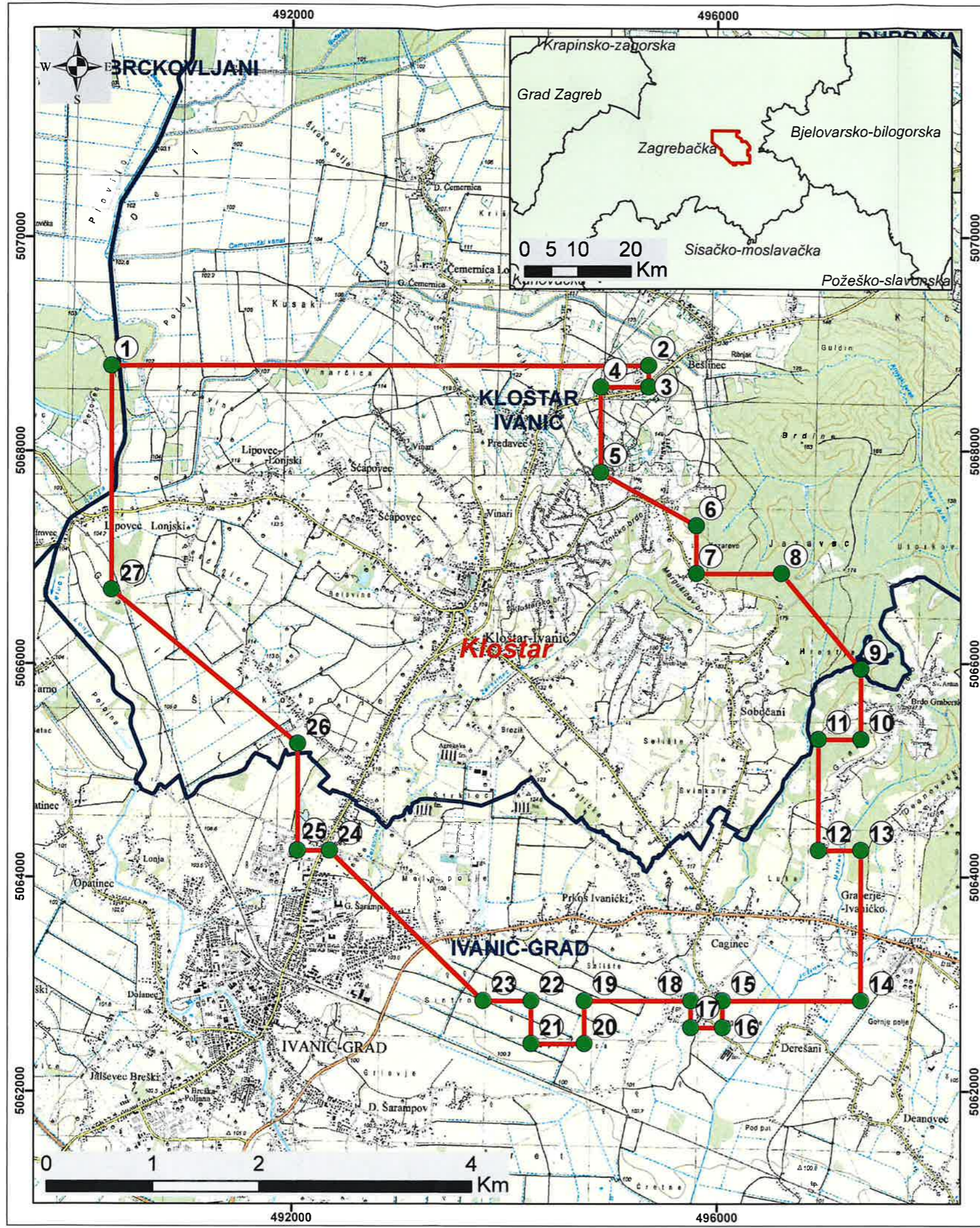
Tumač:

- Vršne točke utvrđenog EPU "Kloštar"
- Granica utvrđenog EPU "Kloštar"
- Jedinice lokalne samouprave

Koordinate vršnih točaka utvrđenog EPU "Kloštar"

OZNAKA TOČKE	KOORDINATE HTRS96/TM	
	E	N
1	490300,00	5068800,00
2	495350,00	5068800,00
3	495350,00	5068600,00
4	494900,00	5068600,00
5	494900,00	5067800,00
6	495800,00	5067300,00
7	495800,00	5066850,00
8	496600,00	5066850,00
9	497350,00	5065950,00
10	497350,00	5065290,00
11	496950,00	5065290,00
12	496950,00	5064250,00
13	497350,00	5064250,00
14	497350,00	5062850,00
15	496050,00	5062850,00
16	496050,00	5062600,00
17	495750,00	5062600,00
18	495750,00	5062850,00
19	494750,00	5062850,00
20	494750,00	5062450,00
21	494250,00	5062450,00
22	494250,00	5062850,00
23	493800,00	5062850,00
24	492350,00	5064250,00
25	492050,00	5064250,00
26	492050,00	5065250,00
27	490300,00	5066700,00

Površina = 30,51 km²



Prilog 2.

PREGLEDNA KARTA NAFTNO-RUDARSKIH OBJEKATA I POSTROJENJA EKSPLOATACIJSKOG POLJA UGLJIKOVODIKA KLOŠTAR

Mjerilo 1:10 000

Tumač znakova:



Naftno-rudarski objekti i postrojenja:

k.o. Bešlinac

Klo-25, Klo-39, Klo-98, Klo-104, Klo-160, SSS Klo-5

k.o. Caglinec

Klo-8, Klo-92, Klo-102, Klo-103, Klo-107, Klo-109, Klo-116, Klo-118, Klo-123, Klo-130, Klo-137, Klo-138, Klo-139,
Klo-140A, Klo-156, Pk-4, Pk-6, Pk-7, Pk-11, Pk-12, Pk-13, Pk-14, Pk-16, ČS-Pk, ČS-12, SS Klo-12, SSS Klo-8,
SSS Klo-11, TS-12

k.o. Ivank Grad

Klo-75, Klo-171H

k.o. Kloštar Ivančić

Klo-1, Klo-4, Klo-5, Klo-7, Klo-10, Klo-12, Klo-13, Klo-14, Klo-15, Klo-16, Klo-18, Klo-20, Klo-21, Klo-22, Klo-23, Klo-23A,
Klo-24, Klo-26, Klo-27, Klo-28, Klo-29, Klo-31, Klo-33, Klo-35, Klo-37, Klo-40, Klo-41, Klo-42, Klo-43, Klo-44, Klo-48,
Klo-50, Klo-51, Klo-52, Klo-53, Klo-54, Klo-55, Klo-56, Klo-57, Klo-58, Klo-62, Klo-65, Klo-67, Klo-68, Klo-70, Klo-71,
Klo-72, Klo-73, Klo-74, Klo-78, Klo-81, Klo-82, Klo-83, Klo-84, Klo-87, Klo-88, Klo-89, Klo-91, Klo-95, Klo-96, Klo-100,
Klo-110, Klo-111, Klo-113, Klo-117, Klo-121, Klo-124, Klo-125, Klo-131, Klo-132, Klo-136, Klo-141, Klo-142, Klo-144,
Klo-145, Klo-151, Klo-152, Klo-154, Klo-155A, Klo-158, Klo-159, Klo-161, Klo-162, Klo-164, Klo-166, Klo-168, Klo-170,
Klo-UZ, ČS-GB, ČS-Klo, ČS-4, ČS-7, SS Klo-2, SSS Klo-1, SSS Klo-3, SSS Klo-4, SSS Klo-6, SSS Klo-7, SSS Klo-9,
SSS Klo-10, TS-GB, TS-1, TS-3, TS-4, TS-5, TS-6, TS-10, TS-12UM, TS-14, TS-15, TS-16, TS Klo-111

k.o. Šarampov

Klo-45, Klo-61, Klo-86, Klo-119, Klo-127, Pk-10, TS-7



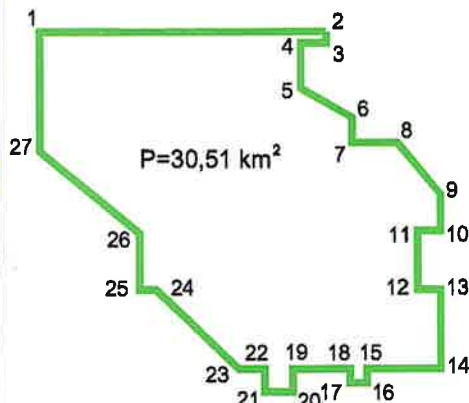
Granica EPU Kloštar



Granice katastarskih općina



Granice gradova i općina



	E	N
1	490 300	5 088 800
2	496 350	5 088 800
3	496 350	5 088 800
4	494 900	5 088 800
5	494 900	5 087 800
6	496 800	5 087 300
7	496 800	5 088 850
8	496 800	5 088 850
9	497 350	5 085 950
10	497 350	5 085 290
11	496 950	5 085 290
12	496 950	5 084 250
13	497 350	5 084 250
14	497 350	5 082 850

	E	N
15	496 050	5 082 850
16	496 050	5 082 600
17	496 750	5 082 600
18	496 750	5 082 850
19	494 750	5 082 850
20	494 750	5 082 450
21	494 250	5 082 450
22	494 250	5 082 850
23	493 800	5 082 850
24	492 350	5 084 250
26	492 050	5 084 250
26	492 050	5 085 250
27	490 300	5 088 700

Izradila:

Martina Suša, mag.ing.geod. et geolnf.

Ovjerava:

Martina Suša, mag.ing. geod. et geolnf.

Martina Suša
mag.ing.geod. et geolnf.

Ovlašten inženjer geodezije

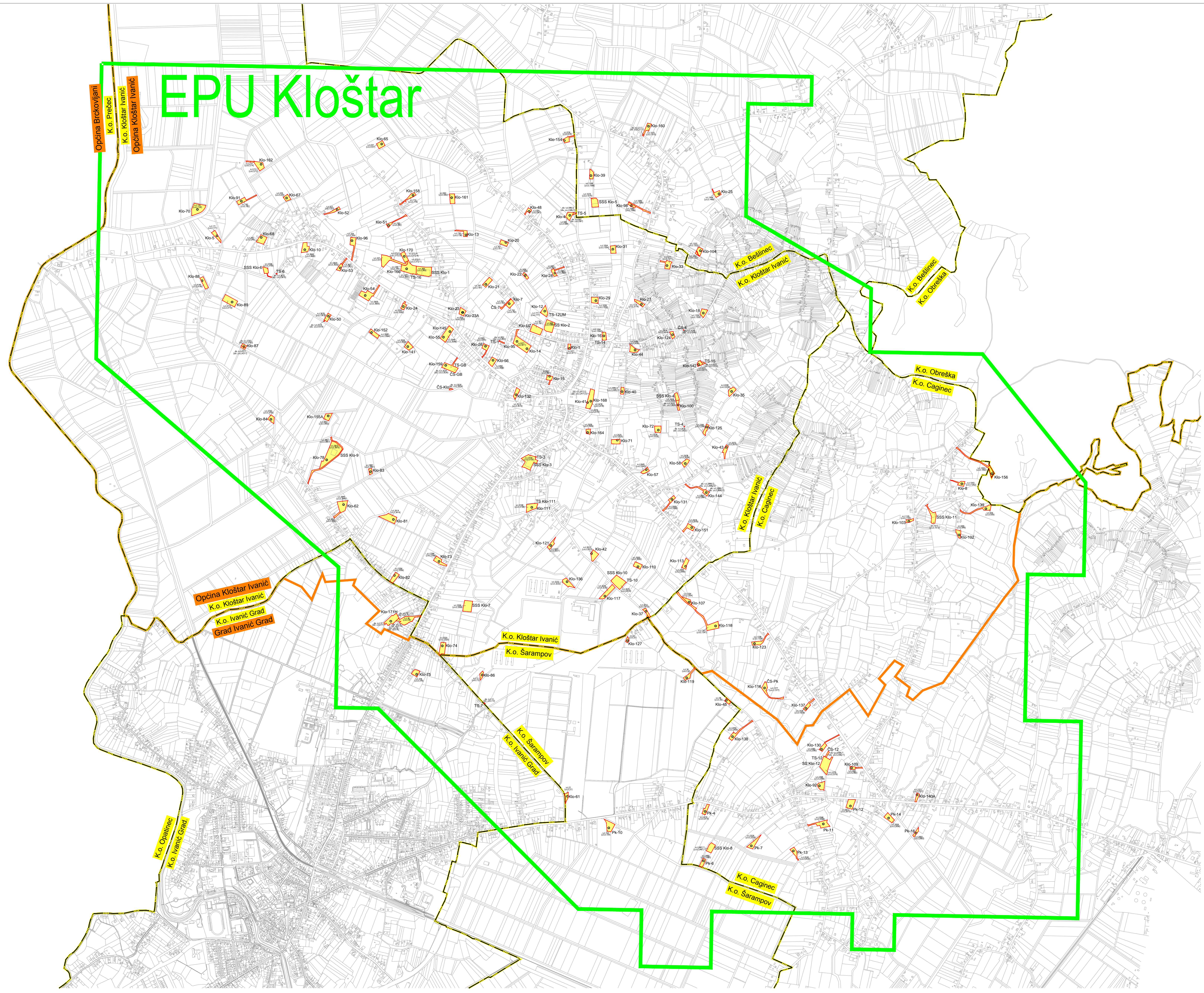
INA d.d.
Zagreb

Suša



Geo 1326

EPU Kloštar



INA - INDUSTRIJA NAFTE d.d.
 izdavanje proizvodnje nafte i plina
 Rašarski put
 Čopov s ul. Ilok uprav. za JPNP
 Avenija Nikola Tesla 10, 10020 Zagreb

EPU KLOŠTAR

Datum:
 srpanj 2019.

PREGLEDNA KARTA NAFTNO-RUDARSKIH OBJEKATA I POSTROJENJA EKSPLOATACIJSKOG POLJA UGLJIKOVODIKA KLOŠTAR Mjerilo 1:10 000

- Tumač znakova:
- Naftno-rudarski objekti i postrojenja
 - k.o. Bešinec
 Klo-25, Klo-39, Klo-98, Klo-104, Klo-160, SSS Klo-5
 - k.o. Cagnec
 Klo-8, Klo-92, Klo-102, Klo-103, Klo-107, Klo-109, Klo-116, Klo-118, Klo-123, Klo-130, Klo-137, Klo-138, Klo-139,
 Klo-140A, Klo-156, Pk-4, Pk-6, Pk-7, Pk-11, Pk-12, Pk-13, Pk-14, Pk-16, CS-Pk, CS-12, SS Klo-12, SSS Klo-8,
 SSS Klo-11, TS-12
 - k.o. Ivančić Grad
 Klo-75, Klo-171H
 - k.o. Kloštar Ivančić
 Klo-1, Klo-4, Klo-5, Klo-7, Klo-10, Klo-12, Klo-13, Klo-14, Klo-15, Klo-16, Klo-18, Klo-20, Klo-21, Klo-22, Klo-23, Klo-23A,
 Klo-24, Klo-26, Klo-27, Klo-28, Klo-29, Klo-31, Klo-33, Klo-35, Klo-37, Klo-40, Klo-41, Klo-42, Klo-43, Klo-44, Klo-45,
 Klo-50, Klo-51, Klo-52, Klo-53, Klo-54, Klo-55, Klo-57, Klo-58, Klo-62, Klo-65, Klo-67, Klo-68, Klo-70, Klo-71,
 Klo-72, Klo-73, Klo-74, Klo-78, Klo-81, Klo-82, Klo-83, Klo-84, Klo-87, Klo-88, Klo-89, Klo-91, Klo-95, Klo-96, Klo-100,
 Klo-110, Klo-111, Klo-113, Klo-117, Klo-121, Klo-124, Klo-125, Klo-131, Klo-132, Klo-136, Klo-141, Klo-142, Klo-144,
 Klo-146, Klo-151, Klo-152, Klo-154, Klo-158A, Klo-159, Klo-159B, Klo-161, Klo-162, Klo-164, Klo-165, Klo-168, Klo-170,
 Klo-172, CS-GB, CS-Klo, CS-4, CS-7, SS Klo-2, SSS Klo-1, SSS Klo-3, SSS Klo-4, SSS Klo-6, SSS Klo-7, SSS Klo-9,
 SSS Klo-10, TS-GB, TS-1, TS-3, TS-4, TS-6, TS-6, TS-10, TS-12UM, TS-14, TS-15, TS-16, TS Klo-111
 - k.o. Šarampov
 Klo-45, Klo-61, Klo-86, Klo-119, Klo-127, Pk-10, TS-7

E	EPU Kloštar		E		N	
	1	2	15	16	24	25
1	490 300	5 060 800	490 550	5 062 800		
2	490 300	5 060 800	490 550	5 062 800		
3	490 300	5 060 800	490 750	5 062 800		
4	494 900	5 060 800	490 750	5 062 800		
5	494 900	5 067 800	490 750	5 062 800		
6	490 800	5 067 300	490 750	5 062 800		
7	490 800	5 068 800	490 750	5 062 800		
8	490 800	5 068 800	490 250	5 062 800		
9	497 300	5 060 900	490 800	5 062 800		
10	497 300	5 060 200	492 300	5 064 250		
11	498 300	5 060 200	490 250	5 064 250		
12	490 900	5 064 250	490 250	5 060 250		
13	497 300	5 064 250	490 300	5 066 700		
14	497 300	5 062 800				

Izdala:
 Martina Ramić, mag.ing.geod. et geofiz.

Objerava:
 Martina Ramić, mag.ing.geod. et geofiz.

INA - Industrija nafte d.d.
 Rašarski put
 Čopov s ul. Ilok uprav. za JPNP
 Avenija Nikola Tesla 10, 10020 Zagreb

Proj. 1226

Prilog 3.

Redni broj	Broj zemljišta				Katastarska općina	Na dijelu zemljišne čestice površine (m ²)
	Zemljišnoknjižna oznaka	Zemljišnoknjižni uložak	Katastarska oznaka	Posjedovni list		
1	971	2553	971	3591	Kloštar Ivanić	734
- ukupna površina zemljišne čestice: 734 m ² - Zemljišno knjižni uložak izdan od Općinskog suda u Velikoj Gorici - vlasništvo INA - INDUSTRIJA NAFTE D.D. ZAGREB						
2	588	2553	588	3591	Kloštar Ivanić	1.883
- ukupna površina zemljišne čestice: 1.883 m ² - Zemljišno knjižni uložak izdan od Općinskog suda u Velikoj Gorici - vlasništvo INA - INDUSTRIJA NAFTE D.D. ZAGREB						
3	171	2553	171	3591	Kloštar Ivanić	1.850
- ukupna površina zemljišne čestice: 1.850 m ² - Zemljišno knjižni uložak izdan od Općinskog suda u Velikoj Gorici - vlasništvo INA - INDUSTRIJA NAFTE D.D. ZAGREB						
4	792	2553	792	3591	Kloštar Ivanić	1.969
- ukupna površina zemljišne čestice: 1.969 m ² - Zemljišno knjižni uložak izdan od Općinskog suda u Velikoj Gorici - vlasništvo INA - INDUSTRIJA NAFTE D.D. ZAGREB						
5	1042	2485	1042	3924	Caginec	1.603
- ukupna površina zemljišne čestice: 1.603 m ² - Zemljišno knjižni uložak izdan od Općinskog suda u Velikoj Gorici - vlasništvo INA - INDUSTRIJA NAFTE D.D. ZAGREB						
6	3660	2553	3660	3591	Kloštar Ivanić	2.859
- ukupna površina zemljišne čestice: 2.859 m ² - Zemljišno knjižni uložak izdan od Općinskog suda u Velikoj Gorici - vlasništvo INA - INDUSTRIJA NAFTE D.D. ZAGREB						
7	777	2553	777	3591	Kloštar Ivanić	2.216
- ukupna površina zemljišne čestice: 2.216 m ² - Zemljišno knjižni uložak izdan od Općinskog suda u Velikoj Gorici - vlasništvo INA - INDUSTRIJA NAFTE D.D. ZAGREB						
8	738	2553	738	3591	Kloštar Ivanić	1.520
- ukupna površina zemljišne čestice: 1.520 m ² - Zemljišno knjižni uložak izdan od Općinskog suda u Velikoj Gorici - vlasništvo INA - INDUSTRIJA NAFTE D.D. ZAGREB						
9	871	2553	871	3591	Kloštar Ivanić	7.663
- ukupna površina zemljišne čestice: 7.663 m ² - Zemljišno knjižni uložak izdan od Općinskog suda u Velikoj Gorici - vlasništvo INA - INDUSTRIJA NAFTE D.D. ZAGREB						
10	907	2553	907	3591	Kloštar Ivanić	1.476
- ukupna površina zemljišne čestice: 1.476 m ² - Zemljišno knjižni uložak izdan od Općinskog suda u Velikoj Gorici - vlasništvo INA - INDUSTRIJA NAFTE D.D. ZAGREB						
11	1094	2553	1094	3591	Kloštar Ivanić	1.580
- ukupna površina zemljišne čestice: 1.580 m ² - Zemljišno knjižni uložak izdan od Općinskog suda u Velikoj Gorici - vlasništvo INA - INDUSTRIJA NAFTE D.D. ZAGREB						
12	1359	2553	1359	3591	Kloštar Ivanić	1.939
- ukupna površina zemljišne čestice: 1.939 m ² - Zemljišno knjižni uložak izdan od Općinskog suda u Velikoj Gorici - vlasništvo INA - INDUSTRIJA NAFTE D.D. ZAGREB						

13	751	2553	751	3591	Kloštar Ivanić	1.643
- ukupna površina zemljišne čestice: 1.643 m ² - Zemljišno knjižni uložak izdan od Općinskog suda u Velikoj Gorici - vlasništvo INA - INDUSTRIJA NAFTE D.D. ZAGREB						
14	797	2553	797	3591	Kloštar Ivanić	2.094
- ukupna površina zemljišne čestice: 2.094 m ² - Zemljišno knjižni uložak izdan od Općinskog suda u Velikoj Gorici - vlasništvo INA - INDUSTRIJA NAFTE D.D. ZAGREB						
15	656	2553	656	3591	Kloštar Ivanić	917
- ukupna površina zemljišne čestice: 917 m ² - Zemljišno knjižni uložak izdan od Općinskog suda u Velikoj Gorici - vlasništvo INA - INDUSTRIJA NAFTE D.D. ZAGREB						
16	830	2553	830	3591	Kloštar Ivanić	1.779
- ukupna površina zemljišne čestice: 1.779 m ² - Zemljišno knjižni uložak izdan od Općinskog suda u Velikoj Gorici - vlasništvo INA - INDUSTRIJA NAFTE D.D. ZAGREB						
17	3592	2553	3592	3591	Kloštar Ivanić	1.208
- ukupna površina zemljišne čestice: 1.208 m ² - Zemljišno knjižni uložak izdan od Općinskog suda u Velikoj Gorici - vlasništvo INA - INDUSTRIJA NAFTE D.D. ZAGREB						
18	1468	1073	1468	1433	Bešlinec	1.674
- ukupna površina zemljišne čestice: 1.674 m ² - Zemljišno knjižni uložak izdan od Općinskog suda u Velikoj Gorici - vlasništvo INA - INDUSTRIJA NAFTE D.D. ZAGREB						
19	845	3122	845	3591	Kloštar Ivanić	1.831
- ukupna površina zemljišne čestice: 1.831 m ² - Zemljišno knjižni uložak izdan od Općinskog suda u Velikoj Gorici - vlasništvo INA - INDUSTRIJA NAFTE D.D. ZAGREB						
20	1174	2553	1174	3591	Kloštar Ivanić	1.466
- ukupna površina zemljišne čestice: 1.466 m ² - Zemljišno knjižni uložak izdan od Općinskog suda u Velikoj Gorici - vlasništvo INA - INDUSTRIJA NAFTE D.D. ZAGREB						
21	663	2553	663	3591	Kloštar Ivanić	1.163
- ukupna površina zemljišne čestice: 1.163 m ² - Zemljišno knjižni uložak izdan od Općinskog suda u Velikoj Gorici - vlasništvo INA - INDUSTRIJA NAFTE D.D. ZAGREB						
22	665	2553	665	3591	Kloštar Ivanić	456
- ukupna površina zemljišne čestice: 456 m ² - Zemljišno knjižni uložak izdan od Općinskog suda u Velikoj Gorici - vlasništvo INA - INDUSTRIJA NAFTE D.D. ZAGREB						
23	1028	2553	1028	3591	Kloštar Ivanić	2.014
- ukupna površina zemljišne čestice: 2.014 m ² - Zemljišno knjižni uložak izdan od Općinskog suda u Velikoj Gorici - vlasništvo INA - INDUSTRIJA NAFTE D.D. ZAGREB						
24	1054	2553	1054	3591	Kloštar Ivanić	2.006
- ukupna površina zemljišne čestice: 2.006 m ² - Zemljišno knjižni uložak izdan od Općinskog suda u Velikoj Gorici - vlasništvo INA - INDUSTRIJA NAFTE D.D. ZAGREB						
25	1271	2553	1271	3591	Kloštar Ivanić	2.463
- ukupna površina zemljišne čestice: 2.463 m ² - Zemljišno knjižni uložak izdan od Općinskog suda u Velikoj Gorici - vlasništvo INA - INDUSTRIJA NAFTE D.D. ZAGREB						
26	2208	2553	2208	3591	Kloštar Ivanić	2.015
- ukupna površina zemljišne čestice: 2.015 m ² - Zemljišno knjižni uložak izdan od Općinskog suda u Velikoj Gorici - vlasništvo INA - INDUSTRIJA NAFTE D.D. ZAGREB						

27	3012	2553	3012	3591	Kloštar Ivanić	1.147
- ukupna površina zemljišne čestice: 1.147 m ² - Zemljišno knjižni uložak izdan od Općinskog suda u Velikoj Gorici - vlasništvo INA - INDUSTRIJA NAFTE D.D. ZAGREB						
28	1066	1073	1066	1433	Bešlinec	1.636
- ukupna površina zemljišne čestice: 1.636 m ² - Zemljišno knjižni uložak izdan od Općinskog suda u Velikoj Gorici - vlasništvo INA - INDUSTRIJA NAFTE D.D. ZAGREB						
29	2485/2	2553	2485/2	3591	Kloštar Ivanić	1.137
- ukupna površina zemljišne čestice: 1.137 m ² - Zemljišno knjižni uložak izdan od Općinskog suda u Velikoj Gorici - vlasništvo INA - INDUSTRIJA NAFTE D.D. ZAGREB						
30	2477/2	2538	2477/2	812	Kloštar Ivanić	2.748
- ukupna površina zemljišne čestice: 3.596 m ² - Zemljišno knjižni uložak izdan od Općinskog suda u Velikoj Gorici - Ugovor o zakupu zemljišta s vlasnikom zemljišne čestice						
31	2478	2553	2478	3591	Kloštar Ivanić	1.110
- ukupna površina zemljišne čestice: 1.110 m ² - Zemljišno knjižni uložak izdan od Općinskog suda u Velikoj Gorici - vlasništvo INA - INDUSTRIJA NAFTE D.D. ZAGREB						
32	2479	2538	2479	812	Kloštar Ivanić	999
- ukupna površina zemljišne čestice: 999 m ² - Zemljišno knjižni uložak izdan od Općinskog suda u Velikoj Gorici - Ugovor o zakupu zemljišta s vlasnikom zemljišne čestice						
33	3023	2553	3023	3591	Kloštar Ivanić	2.560
- ukupna površina zemljišne čestice: 2.560 m ² - Zemljišno knjižni uložak izdan od Općinskog suda u Velikoj Gorici - vlasništvo INA - INDUSTRIJA NAFTE D.D. ZAGREB						
34	2670	2553	2670	3591	Kloštar Ivanić	1.672
- ukupna površina zemljišne čestice: 1.672 m ² - Zemljišno knjižni uložak izdan od Općinskog suda u Velikoj Gorici - vlasništvo INA - INDUSTRIJA NAFTE D.D. ZAGREB						
35	2436	2553	2436	3591	Kloštar Ivanić	2.040
- ukupna površina zemljišne čestice: 2.040 m ² - Zemljišno knjižni uložak izdan od Općinskog suda u Velikoj Gorici - vlasništvo INA - INDUSTRIJA NAFTE D.D. ZAGREB						
36	36	392	36	707	Šarampov	935
- ukupna površina zemljišne čestice: 935 m ² - Zemljišno knjižni uložak izdan od Općinskog suda u Velikoj Gorici - vlasništvo INA - INDUSTRIJA NAFTE D.D. ZAGREB						
37	597	2553	597	3591	Kloštar Ivanić	916
- ukupna površina zemljišne čestice: 916 m ² - Zemljišno knjižni uložak izdan od Općinskog suda u Velikoj Gorici - vlasništvo INA - INDUSTRIJA NAFTE D.D. ZAGREB						
38	3678	2553	3678	3591	Kloštar Ivanić	1.432
- ukupna površina zemljišne čestice: 1.432 m ² - Zemljišno knjižni uložak izdan od Općinskog suda u Velikoj Gorici - vlasništvo INA - INDUSTRIJA NAFTE D.D. ZAGREB						
39	4319	2565	4319	3593	Kloštar Ivanić	58
- ukupna površina zemljišne čestice: 8.045 m ² - Zemljišno knjižni uložak izdan od Općinskog suda u Velikoj Gorici - Ugovor o pravu služnosti na javnom vodnom dobru						
40	392	2553	392	3591	Kloštar Ivanić	1.467
- ukupna površina zemljišne čestice: 1.467 m ² - Zemljišno knjižni uložak izdan od Općinskog suda u Velikoj Gorici - vlasništvo INA - INDUSTRIJA NAFTE D.D. ZAGREB						

41	323	2553	323	3591	Kloštar Ivanić	1.310
- ukupna površina zemljišne čestice: 1.310 m ² - Zemljišno knjižni uložak izdan od Općinskog suda u Velikoj Gorici - vlasništvo INA - INDUSTRIJA NAFTE D.D. ZAGREB						
42	3620	2553	3620	3591	Kloštar Ivanić	1.138
- ukupna površina zemljišne čestice: 1.138 m ² - Zemljišno knjižni uložak izdan od Općinskog suda u Velikoj Gorici - vlasništvo INA - INDUSTRIJA NAFTE D.D. ZAGREB						
43	3621	2553	3621	3591	Kloštar Ivanić	425
- ukupna površina zemljišne čestice: 425 m ² - Zemljišno knjižni uložak izdan od Općinskog suda u Velikoj Gorici - vlasništvo INA - INDUSTRIJA NAFTE D.D. ZAGREB						
44	3605	2553	3605	3591	Kloštar Ivanić	4.903
- ukupna površina zemljišne čestice: 4.903 m ² - Zemljišno knjižni uložak izdan od Općinskog suda u Velikoj Gorici - vlasništvo INA - INDUSTRIJA NAFTE D.D. ZAGREB						
45	3548	2553	3548	3591	Kloštar Ivanić	4.644
- ukupna površina zemljišne čestice: 4.644 m ² - Zemljišno knjižni uložak izdan od Općinskog suda u Velikoj Gorici - vlasništvo INA - INDUSTRIJA NAFTE D.D. ZAGREB						
46	858	2553	858	3591	Kloštar Ivanić	2.088
- ukupna površina zemljišne čestice: 2.088 m ² - Zemljišno knjižni uložak izdan od Općinskog suda u Velikoj Gorici - vlasništvo INA - INDUSTRIJA NAFTE D.D. ZAGREB						
47	2645	2553	2645	3591	Kloštar Ivanić	1.297
- ukupna površina zemljišne čestice: 1.297 m ² - Zemljišno knjižni uložak izdan od Općinskog suda u Velikoj Gorici - vlasništvo INA - INDUSTRIJA NAFTE D.D. ZAGREB						
48	2638	2553	2638	3591	Kloštar Ivanić	1.716
- ukupna površina zemljišne čestice: 1.716 m ² - Zemljišno knjižni uložak izdan od Općinskog suda u Velikoj Gorici - vlasništvo INA - INDUSTRIJA NAFTE D.D. ZAGREB						
49	21	392	21	332	Šarampov	1.261
- ukupna površina zemljišne čestice: 1.261 m ² - Zemljišno knjižni uložak izdan od Općinskog suda u Velikoj Gorici - vlasništvo INA - INDUSTRIJA NAFTE D.D. ZAGREB						
50	3846	2553	3846	3591	Kloštar Ivanić	4.201
- ukupna površina zemljišne čestice: 4.201 m ² - Zemljišno knjižni uložak izdan od Općinskog suda u Velikoj Gorici - vlasništvo INA - INDUSTRIJA NAFTE D.D. ZAGREB						
51	3855	2553	3855	3591	Kloštar Ivanić	581
- ukupna površina zemljišne čestice: 581 m ² - Zemljišno knjižni uložak izdan od Općinskog suda u Velikoj Gorici - vlasništvo INA - INDUSTRIJA NAFTE D.D. ZAGREB						
52	437	2553	437	3591	Kloštar Ivanić	1.965
- ukupna površina zemljišne čestice: 1.965 m ² - Zemljišno knjižni uložak izdan od Općinskog suda u Velikoj Gorici - vlasništvo INA - INDUSTRIJA NAFTE D.D. ZAGREB						
53	229	2553	229	3591	Kloštar Ivanić	1.487
- ukupna površina zemljišne čestice: 1.487 m ² - Zemljišno knjižni uložak izdan od Općinskog suda u Velikoj Gorici - vlasništvo INA - INDUSTRIJA NAFTE D.D. ZAGREB						
54	246	2553	246	2175	Kloštar Ivanić	2.914
- ukupna površina zemljišne čestice: 2.914 m ² - Zemljišno knjižni uložak izdan od Općinskog suda u Velikoj Gorici - vlasništvo INA - INDUSTRIJA NAFTE D.D. ZAGREB						

55	126	2553	126	3591	Kloštar Ivanić	5.771
- ukupna površina zemljišne čestice: 5.771 m ² - Zemljišno knjižni uložak izdan od Općinskog suda u Velikoj Gorici - vlasništvo INA - INDUSTRIJA NAFTE D.D. ZAGREB						
56	2525	2553	2525	3591	Kloštar Ivanić	1.995
- ukupna površina zemljišne čestice: 1.995 m ² - Zemljišno knjižni uložak izdan od Općinskog suda u Velikoj Gorici - vlasništvo INA - INDUSTRIJA NAFTE D.D. ZAGREB						
57	2536	2553	2536	3591	Kloštar Ivanić	2.023
- ukupna površina zemljišne čestice: 2.023 m ² - Zemljišno knjižni uložak izdan od Općinskog suda u Velikoj Gorici - vlasništvo INA - INDUSTRIJA NAFTE D.D. ZAGREB						
58	3396	2553	3396	3591	Kloštar Ivanić	2.567
- ukupna površina zemljišne čestice: 2.567 m ² - Zemljišno knjižni uložak izdan od Općinskog suda u Velikoj Gorici - vlasništvo INA - INDUSTRIJA NAFTE D.D. ZAGREB						
59	3320	2553	3320	3591	Kloštar Ivanić	3.202
- ukupna površina zemljišne čestice: 3.202 m ² - Zemljišno knjižni uložak izdan od Općinskog suda u Velikoj Gorici - vlasništvo INA - INDUSTRIJA NAFTE D.D. ZAGREB						
60	378	1916	378	3949	Ivanić Grad	1.826
- ukupna površina zemljišne čestice: 1.826 m ² - Zemljišno knjižni uložak izdan od Općinskog suda u Velikoj Gorici - vlasništvo INA - INDUSTRIJA NAFTE D.D. ZAGREB						
61	3870	2553	3870	3591	Kloštar Ivanić	11.848
- ukupna površina zemljišne čestice: 11.848 m ² - Zemljišno knjižni uložak izdan od Općinskog suda u Velikoj Gorici - vlasništvo INA - INDUSTRIJA NAFTE D.D. ZAGREB						
62	3867	2553	3867	3591	Kloštar Ivanić	3.463
- ukupna površina zemljišne čestice: 3.463 m ² - Zemljišno knjižni uložak izdan od Općinskog suda u Velikoj Gorici - vlasništvo INA - INDUSTRIJA NAFTE D.D. ZAGREB						
63	3414	2553	3414	3591	Kloštar Ivanić	4.597
- ukupna površina zemljišne čestice: 4.597 m ² - Zemljišno knjižni uložak izdan od Općinskog suda u Velikoj Gorici - vlasništvo INA - INDUSTRIJA NAFTE D.D. ZAGREB						
64	3356	2553	3356	3591	Kloštar Ivanić	2.220
- ukupna površina zemljišne čestice: 2.220 m ² - Zemljišno knjižni uložak izdan od Općinskog suda u Velikoj Gorici - vlasništvo INA - INDUSTRIJA NAFTE D.D. ZAGREB						
65	3881	2553	3881	3591	Kloštar Ivanić	910
- ukupna površina zemljišne čestice: 910 m ² - Zemljišno knjižni uložak izdan od Općinskog suda u Velikoj Gorici - vlasništvo INA - INDUSTRIJA NAFTE D.D. ZAGREB						
66	3750	2553	3750	3591	Kloštar Ivanić	1.650
- ukupna površina zemljišne čestice: 1.650 m ² - Zemljišno knjižni uložak izdan od Općinskog suda u Velikoj Gorici - vlasništvo INA - INDUSTRIJA NAFTE D.D. ZAGREB						
67	12	392	12	707	Šarampov	946
- ukupna površina zemljišne čestice: 946 m ² - Zemljišno knjižni uložak izdan od Općinskog suda u Velikoj Gorici - vlasništvo INA - INDUSTRIJA NAFTE D.D. ZAGREB						
68	3763	2724	3763	2385	Kloštar Ivanić	579
- ukupna površina zemljišne čestice: 10.754 m ² - Zemljišno knjižni uložak izdan od Općinskog suda u Velikoj Gorici - Ugovor o zakupu zemljišta s vlasnikom zemljišne čestice						

69	4317	2565	4317	3593	Kloštar Ivanić	428
- ukupna površina zemljišne čestice: 22.538 m ²						
- Zemljišno knjižni uložak izdan od Općinskog suda u Velikoj Gorici - Ugovor o pravu služnosti na javnom vodnom dobru						
70	4149	2553	4149	3591	Kloštar Ivanić	2.230
- ukupna površina zemljišne čestice: 2.230 m ²						
- Zemljišno knjižni uložak izdan od Općinskog suda u Velikoj Gorici - vlasništvo INA - INDUSTRIJA NAFTE D.D. ZAGREB						
71	3719	2553	3719	3591	Kloštar Ivanić	4.746
- ukupna površina zemljišne čestice: 4.746 m ²						
- Zemljišno knjižni uložak izdan od Općinskog suda u Velikoj Gorici - vlasništvo INA - INDUSTRIJA NAFTE D.D. ZAGREB						
72	182	2553	182	3591	Kloštar Ivanić	2.290
- ukupna površina zemljišne čestice: 2.290 m ²						
- Zemljišno knjižni uložak izdan od Općinskog suda u Velikoj Gorici - vlasništvo INA - INDUSTRIJA NAFTE D.D. ZAGREB						
73	2398	2485	2398	3924	Caginec	2.323
- ukupna površina zemljišne čestice: 2.323 m ²						
- Zemljišno knjižni uložak izdan od Općinskog suda u Velikoj Gorici - vlasništvo INA - INDUSTRIJA NAFTE D.D. ZAGREB						
74	329	2553	329	3591	Kloštar Ivanić	2.891
- ukupna površina zemljišne čestice: 2.891 m ²						
- Zemljišno knjižni uložak izdan od Općinskog suda u Velikoj Gorici - vlasništvo INA - INDUSTRIJA NAFTE D.D. ZAGREB						
75	1088	1073	1088	1433	Bešlinec	834
- ukupna površina zemljišne čestice: 834 m ²						
- Zemljišno knjižni uložak izdan od Općinskog suda u Velikoj Gorici - vlasništvo INA - INDUSTRIJA NAFTE D.D. ZAGREB						
76	1089	301	1089	1432	Bešlinec	1.300
- ukupna površina zemljišne čestice: 1.300 m ²						
- Zemljišno knjižni uložak izdan od Općinskog suda u Velikoj Gorici - Ugovor o zakupu zemljišta s vlasnikom zemljišne čestice						
77	2625	793	2625	3596	Kloštar Ivanić	1.079
- ukupna površina zemljišne čestice: 2.531 m ²						
- Zemljišno knjižni uložak izdan od Općinskog suda u Velikoj Gorici - Ugovor o zakupu zemljišta s vlasnikom zemljišne čestice						
78	949	2485	949	3924	Caginec	1.440
- ukupna površina zemljišne čestice: 1.440 m ²						
- Zemljišno knjižni uložak izdan od Općinskog suda u Velikoj Gorici - vlasništvo INA - INDUSTRIJA NAFTE D.D. ZAGREB						
79	1105	2485	1105	3924	Caginec	967
- ukupna površina zemljišne čestice: 967 m ²						
- Zemljišno knjižni uložak izdan od Općinskog suda u Velikoj Gorici - vlasništvo INA - INDUSTRIJA NAFTE D.D. ZAGREB						
80	1202	1073	1202	1433	Bešlinec	266
- ukupna površina zemljišne čestice: 266 m ²						
- Zemljišno knjižni uložak izdan od Općinskog suda u Velikoj Gorici - vlasništvo INA - INDUSTRIJA NAFTE D.D. ZAGREB						
81	1203	1703	1203	1433	Bešlinec	1.587
- ukupna površina zemljišne čestice: 1.587 m ²						
- Zemljišno knjižni uložak izdan od Općinskog suda u Velikoj Gorici - vlasništvo INA - INDUSTRIJA NAFTE D.D. ZAGREB						
82	1354	2485	1354	3924	Caginec	1.365
- ukupna površina zemljišne čestice: 1.365 m ²						
- Zemljišno knjižni uložak izdan od Općinskog suda u Velikoj Gorici - vlasništvo INA - INDUSTRIJA NAFTE D.D. ZAGREB						

83	2382	2485	2382	3924	Caginec	1.106
- ukupna površina zemljišne čestice: 1.106 m ² - Zemljišno knjižni uložak izdan od Općinskog suda u Velikoj Gorici - vlasništvo INA - INDUSTRIJA NAFTE D.D. ZAGREB						
84	3000	2553	3000	3591	Kloštar Ivanić	1.866
- ukupna površina zemljišne čestice: 1.866 m ² - Zemljišno knjižni uložak izdan od Općinskog suda u Velikoj Gorici - vlasništvo INA - INDUSTRIJA NAFTE D.D. ZAGREB						
85	3198	2553	3198	3591	Kloštar Ivanić	3.404
- ukupna površina zemljišne čestice: 3.404 m ² - Zemljišno knjižni uložak izdan od Općinskog suda u Velikoj Gorici - vlasništvo INA - INDUSTRIJA NAFTE D.D. ZAGREB						
86	2948	2553	2948	3591	Kloštar Ivanić	1.954
- ukupna površina zemljišne čestice: 1.954 m ² - Zemljišno knjižni uložak izdan od Općinskog suda u Velikoj Gorici - vlasništvo INA - INDUSTRIJA NAFTE D.D. ZAGREB						
87	1377	2485	1377	3924	Caginec	3.044
- ukupna površina zemljišne čestice: 3.044 m ² - Zemljišno knjižni uložak izdan od Općinskog suda u Velikoj Gorici - vlasništvo INA - INDUSTRIJA NAFTE D.D. ZAGREB						
88	3236	2553	3236	2175	Kloštar Ivanić	3.598
- ukupna površina zemljišne čestice: 3.598 m ² - Zemljišno knjižni uložak izdan od Općinskog suda u Velikoj Gorici - vlasništvo INA - INDUSTRIJA NAFTE D.D. ZAGREB						
89	1347	2485	1347	3924	Caginec	6.689
- ukupna površina zemljišne čestice: 6.689 m ² - Zemljišno knjižni uložak izdan od Općinskog suda u Velikoj Gorici - vlasništvo INA - INDUSTRIJA NAFTE D.D. ZAGREB						
90	34	392	34	707	Šarampov	1.792
- ukupna površina zemljišne čestice: 1.792 m ² - Zemljišno knjižni uložak izdan od Općinskog suda u Velikoj Gorici - vlasništvo INA - INDUSTRIJA NAFTE D.D. ZAGREB						
91	3221	2553	3221	3591	Kloštar Ivanić	1.597
- ukupna površina zemljišne čestice: 1.597 m ² - Zemljišno knjižni uložak izdan od Općinskog suda u Velikoj Gorici - vlasništvo INA - INDUSTRIJA NAFTE D.D. ZAGREB						
92	1338	2485	1338	3924	Caginec	2.380
- ukupna površina zemljišne čestice: 2.380 m ² - Zemljišno knjižni uložak izdan od Općinskog suda u Velikoj Gorici - vlasništvo INA - INDUSTRIJA NAFTE D.D. ZAGREB						
93	2414	2553	2414	3591	Kloštar Ivanić	1.140
- ukupna površina zemljišne čestice: 1.140 m ² - Zemljišno knjižni uložak izdan od Općinskog suda u Velikoj Gorici - vlasništvo INA - INDUSTRIJA NAFTE D.D. ZAGREB						
94	2266	2553	2266	3591	Kloštar Ivanić	1.397
- ukupna površina zemljišne čestice: 1.397 m ² - Zemljišno knjižni uložak izdan od Općinskog suda u Velikoj Gorici - vlasništvo INA - INDUSTRIJA NAFTE D.D. ZAGREB						
95	27	392	27	707	Šarampov	623
- ukupna površina zemljišne čestice: 623 m ² - Zemljišno knjižni uložak izdan od Općinskog suda u Velikoj Gorici - vlasništvo INA - INDUSTRIJA NAFTE D.D. ZAGREB						
96	2390	2485	2390	3924	Caginec	2.052
- ukupna površina zemljišne čestice: 2.052 m ² - Zemljišno knjižni uložak izdan od Općinskog suda u Velikoj Gorici - vlasništvo INA - INDUSTRIJA NAFTE D.D. ZAGREB						

97	2909	2553	2909	3591	Kloštar Ivanić	1.731
- ukupna površina zemljišne čestice: 1.731 m ² - Zemljišno knjižni uložak izdan od Općinskog suda u Velikoj Gorici - vlasništvo INA - INDUSTRIJA NAFTE D.D. ZAGREB						
98	3519	2553	3519	3591	Kloštar Ivanić	1.754
- ukupna površina zemljišne čestice: 1.754 m ² - Zemljišno knjižni uložak izdan od Općinskog suda u Velikoj Gorici - vlasništvo INA - INDUSTRIJA NAFTE D.D. ZAGREB						
99	3232	2553	3232	3591	Kloštar Ivanić	2.638
- ukupna površina zemljišne čestice: 2.638 m ² - Zemljišno knjižni uložak izdan od Općinskog suda u Velikoj Gorici - vlasništvo INA - INDUSTRIJA NAFTE D.D. ZAGREB						
100	1428	2485	1428	3924	Caginec	1.702
- ukupna površina zemljišne čestice: 1.702 m ² - Zemljišno knjižni uložak izdan od Općinskog suda u Velikoj Gorici - vlasništvo INA - INDUSTRIJA NAFTE D.D. ZAGREB						
101	2459	2485	2459	3924	Caginec	2.717
- ukupna površina zemljišne čestice: 2.717 m ² - Zemljišno knjižni uložak izdan od Općinskog suda u Velikoj Gorici - vlasništvo INA - INDUSTRIJA NAFTE D.D. ZAGREB						
102	939	2485	939	3924	Caginec	2.963
- ukupna površina zemljišne čestice: 2.963 m ² - Zemljišno knjižni uložak izdan od Općinskog suda u Velikoj Gorici - vlasništvo INA - INDUSTRIJA NAFTE D.D. ZAGREB						
103	2327	2485	2327	3924	Caginec	967
- ukupna površina zemljišne čestice: 967 m ² - Zemljišno knjižni uložak izdan od Općinskog suda u Velikoj Gorici - vlasništvo INA - INDUSTRIJA NAFTE D.D. ZAGREB						
104	3558	2553	3558	3591	Kloštar Ivanić	2.008
- ukupna površina zemljišne čestice: 2.008 m ² - Zemljišno knjižni uložak izdan od Općinskog suda u Velikoj Gorici - vlasništvo INA - INDUSTRIJA NAFTE D.D. ZAGREB						
105	2211	2553	2211	3591	Kloštar Ivanić	984
- ukupna površina zemljišne čestice: 984 m ² - Zemljišno knjižni uložak izdan od Općinskog suda u Velikoj Gorici - vlasništvo INA - INDUSTRIJA NAFTE D.D. ZAGREB						
106	2896/1	2594	2896/1	509	Kloštar Ivanić	34
- ukupna površina zemljišne čestice: 6.956 m ² - Zemljišno knjižni uložak izdan od Općinskog suda u Velikoj Gorici - Ugovor o zakupu zemljišta s vlasnikom zemljišne čestice						
107	2896/2	165	2896/2	509	Kloštar Ivanić	264
- ukupna površina zemljišne čestice: 18.206 m ² - Zemljišno knjižni uložak izdan od Općinskog suda u Velikoj Gorici - Ugovor o zakupu zemljišta s vlasnikom zemljišne čestice						
108	2897	2553	2897	3591	Kloštar Ivanić	2.024
- ukupna površina zemljišne čestice: 2.024 m ² - Zemljišno knjižni uložak izdan od Općinskog suda u Velikoj Gorici - vlasništvo INA - INDUSTRIJA NAFTE D.D. ZAGREB						
109	2918	2553	2918	3591	Kloštar Ivanić	2.002
- ukupna površina zemljišne čestice: 2.002 m ² - Zemljišno knjižni uložak izdan od Općinskog suda u Velikoj Gorici - vlasništvo INA - INDUSTRIJA NAFTE D.D. ZAGREB						
110	3584	2553	3584	3591	Kloštar Ivanić	1.973
- ukupna površina zemljišne čestice: 1.973 m ² - Zemljišno knjižni uložak izdan od Općinskog suda u Velikoj Gorici - vlasništvo INA - INDUSTRIJA NAFTE D.D. ZAGREB						

111	574	3204	574	2978		
- ukupna površina zemljišne čestice: 1.641 m ²					Kloštar Ivanić	1.641
- Zemljišno knjižni uložak izdan od Općinskog suda u Velikoj Gorici						
- Ugovor o osnivanju prava služnosti s vlasnikom zemljišne čestice						
112	3902	2553	3902	3591		
- ukupna površina zemljišne čestice: 2.002 m ²					Kloštar Ivanić	2.002
- Zemljišno knjižni uložak izdan od Općinskog suda u Velikoj Gorici						
- vlasništvo INA - INDUSTRIJA NAFTE D.D. ZAGREB						
113	1052	2485	1052	3924		
- ukupna površina zemljišne čestice: 3.584 m ²					Caginec	3.584
- Zemljišno knjižni uložak izdan od Općinskog suda u Velikoj Gorici						
- vlasništvo INA - INDUSTRIJA NAFTE D.D. ZAGREB						
114	719	2553	719	3591		
- ukupna površina zemljišne čestice: 1.788 m ²					Kloštar Ivanić	1.788
- Zemljišno knjižni uložak izdan od Općinskog suda u Velikoj Gorici						
- vlasništvo INA - INDUSTRIJA NAFTE D.D. ZAGREB						
115	3534	3053	3534	3592		
- ukupna površina zemljišne čestice: 72.049 m ²					Kloštar Ivanić	4.529
- Zemljišno knjižni uložak izdan od Općinskog suda u Velikoj Gorici						
- Ugovor o zakupu zemljišta s vlasnikom zemljišne čestice						
116	1015	1073	1015	1433		
- ukupna površina zemljišne čestice: 1.861 m ²					Bešlinec	1.861
- Zemljišno knjižni uložak izdan od Općinskog suda u Velikoj Gorici						
- vlasništvo INA - INDUSTRIJA NAFTE D.D. ZAGREB						
117	2117	1085	2117	1434		
- ukupna površina zemljišne čestice: 6.797 m ²					Bešlinec	80
- Zemljišno knjižni uložak izdan od Općinskog suda u Velikoj Gorici						
- Ugovor o pravu služnosti na javnom vodnom dobru						
118	692	2553	692	3591		
- ukupna površina zemljišne čestice: 2.441 m ²					Kloštar Ivanić	2.441
- Zemljišno knjižni uložak izdan od Općinskog suda u Velikoj Gorici						
- vlasništvo INA - INDUSTRIJA NAFTE D.D. ZAGREB						
119	212	2553	212	3591		
- ukupna površina zemljišne čestice: 2.878 m ²					Kloštar Ivanić	2.878
- Zemljišno knjižni uložak izdan od Općinskog suda u Velikoj Gorici						
- vlasništvo INA - INDUSTRIJA NAFTE D.D. ZAGREB						
120	214	2553	214	3591		
- ukupna površina zemljišne čestice: 390 m ²					Kloštar Ivanić	390
- Zemljišno knjižni uložak izdan od Općinskog suda u Velikoj Gorici						
- vlasništvo INA - INDUSTRIJA NAFTE D.D. ZAGREB						
121	2509	2553	2509	3591		
- ukupna površina zemljišne čestice: 1.024 m ²					Kloštar Ivanić	1.024
- Zemljišno knjižni uložak izdan od Općinskog suda u Velikoj Gorici						
- vlasništvo INA - INDUSTRIJA NAFTE D.D. ZAGREB						
122	346	1676	346	3590		
- ukupna površina zemljišne čestice: 2.738 m ²					Kloštar Ivanić	2.738
- Zemljišno knjižni uložak izdan od Općinskog suda u Velikoj Gorici						
- Ugovor o zakupu zemljišta s vlasnikom zemljišne čestice						
123	347	2312	347	3590		
- ukupna površina zemljišne čestice: 2.836 m ²					Kloštar Ivanić	2.836
- Zemljišno knjižni uložak izdan od Općinskog suda u Velikoj Gorici						
- Ugovor o zakupu zemljišta s vlasnikom zemljišne čestice						
124	373/1	2356	373/1	3594		
- ukupna površina zemljišne čestice: 11.504 m ²					Kloštar Ivanić	850
- Zemljišno knjižni uložak izdan od Općinskog suda u Velikoj Gorici						
- Ugovor o zakupu zemljišta s vlasnikom zemljišne čestice						

125	373/4	2598	373/4	3591	Kloštar Ivanić	2.100
- ukupna površina zemljišne čestice: 2.100 m ² - Zemljišno knjižni uložak izdan od Općinskog suda u Velikoj Gorici - vlasništvo INA - INDUSTRIJA NAFTE D.D. ZAGREB						
126	337	2553	337	3591	Kloštar Ivanić	2.930
- ukupna površina zemljišne čestice: 2.930 m ² - Zemljišno knjižni uložak izdan od Općinskog suda u Velikoj Gorici - vlasništvo INA - INDUSTRIJA NAFTE D.D. ZAGREB						
127	373/2	2598	373/2	3591	Kloštar Ivanić	2.602
- ukupna površina zemljišne čestice: 2.602 m ² - Zemljišno knjižni uložak izdan od Općinskog suda u Velikoj Gorici - vlasništvo INA - INDUSTRIJA NAFTE D.D. ZAGREB						
128	76	1998	76	3948	Ivanić Grad	3.570
- ukupna površina zemljišne čestice: 5.671 m ² - Zemljišno knjižni uložak izdan od Općinskog suda u Velikoj Gorici - Ugovor o osnivanju prava služnosti s vlasnikom zemljišne čestice						
129	77	2953	77	3950	Ivanić Grad	779
- ukupna površina zemljišne čestice: 4.348 m ² - Zemljišno knjižni uložak izdan od Općinskog suda u Velikoj Gorici - Ugovor o zakupu zemljišta s vlasnikom zemljišne čestice						
130	38	1916	38	3949	Ivanić Grad	4.703
- ukupna površina zemljišne čestice: 4.703 m ² - Zemljišno knjižni uložak izdan od Općinskog suda u Velikoj Gorici - vlasništvo INA - INDUSTRIJA NAFTE D.D. ZAGREB						
131	74	3915	74	3948	Ivanić Grad	132
- ukupna površina zemljišne čestice: 1.870 m ² - Zemljišno knjižni uložak izdan od Općinskog suda u Velikoj Gorici - Ugovor o osnivanju prava služnosti s vlasnikom zemljišne čestice						
132	75	3915	75	3948	Ivanić Grad	226
- ukupna površina zemljišne čestice: 1.621 m ² - Zemljišno knjižni uložak izdan od Općinskog suda u Velikoj Gorici - Ugovor o osnivanju prava služnosti s vlasnikom zemljišne čestice						
133	781	2553	781	3591	Kloštar Ivanić	3.907
- ukupna površina zemljišne čestice: 3.907 m ² - Zemljišno knjižni uložak izdan od Općinskog suda u Velikoj Gorici - vlasništvo INA - INDUSTRIJA NAFTE D.D. ZAGREB						
134	2474	2485	2474	3924	Caginec	1.721
- ukupna površina zemljišne čestice: 1.721 m ² - Zemljišno knjižni uložak izdan od Općinskog suda u Velikoj Gorici - vlasništvo INA - INDUSTRIJA NAFTE D.D. ZAGREB						
135	2485	2485	2485	3924	Caginec	1.475
- ukupna površina zemljišne čestice: 1.475 m ² - Zemljišno knjižni uložak izdan od Općinskog suda u Velikoj Gorici - vlasništvo INA - INDUSTRIJA NAFTE D.D. ZAGREB						
136	2526	2485	2526	3924	Caginec	2.677
- ukupna površina zemljišne čestice: 2.677 m ² - Zemljišno knjižni uložak izdan od Općinskog suda u Velikoj Gorici - vlasništvo INA - INDUSTRIJA NAFTE D.D. ZAGREB						
137	104	392	104	707	Šarampov	3.374
- ukupna površina zemljišne čestice: 3.374 m ² - Zemljišno knjižni uložak izdan od Općinskog suda u Velikoj Gorici - vlasništvo INA - INDUSTRIJA NAFTE D.D. ZAGREB						
138	2598	2485	2598	3924	Caginec	3.742
- ukupna površina zemljišne čestice: 3.742 m ² - Zemljišno knjižni uložak izdan od Općinskog suda u Velikoj Gorici - vlasništvo INA - INDUSTRIJA NAFTE D.D. ZAGREB						

139	2613	2485	2613	3924	Caginec	3.190
- ukupna površina zemljišne čestice: 3.190 m ²						
- Zemljišno knjižni uložak izdan od Općinskog suda u Velikoj Gorici - vlasništvo INA - INDUSTRIJA NAFTE D.D. ZAGREB						
140	2534	2485	2534	3924	Caginec	1.926
- ukupna površina zemljišne čestice: 1.926 m ²						
- Zemljišno knjižni uložak izdan od Općinskog suda u Velikoj Gorici - vlasništvo INA - INDUSTRIJA NAFTE D.D. ZAGREB						
141	2656	2485	2656	3924	Caginec	2.429
- ukupna površina zemljišne čestice: 2.429 m ²						
- Zemljišno knjižni uložak izdan od Općinskog suda u Velikoj Gorici - vlasništvo INA - INDUSTRIJA NAFTE D.D. ZAGREB						
142	2683	2485	2683	3924	Caginec	915
- ukupna površina zemljišne čestice: 915 m ²						
- Zemljišno knjižni uložak izdan od Općinskog suda u Velikoj Gorici - vlasništvo INA - INDUSTRIJA NAFTE D.D. ZAGREB						
143	3534	3053	3534	3592	Kloštar Ivanić	230
- ukupna površina zemljišne čestice: 72.049 m ²						
- Zemljišno knjižni uložak izdan od Općinskog suda u Velikoj Gorici - Ugovor o zakupu zemljišta s vlasnikom zemljišne čestice						
144	4349	3672	4349	3597	Kloštar Ivanić	13
- ukupna površina zemljišne čestice: 11.450 m ²						
- Zemljišno knjižni uložak izdan od Općinskog suda u Velikoj Gorici - Ugovor o osnivanju prava služnosti na javnoj cesti						
145	793	2553	793	3591	Kloštar Ivanić	727
- ukupna površina zemljišne čestice: 727 m ²						
- Zemljišno knjižni uložak izdan od Općinskog suda u Velikoj Gorici - vlasništvo INA - INDUSTRIJA NAFTE D.D. ZAGREB						
146	2396/1	552	2396/1	3923	Caginec	441
- ukupna površina zemljišne čestice: 3.788 m ²						
- Zemljišno knjižni uložak izdan od Općinskog suda u Velikoj Gorici - Ugovor o osnivanju prava služnosti s vlasnikom zemljišne čestice						
147	988	2553	988	3591	Kloštar Ivanić	4.758
- ukupna površina zemljišne čestice: 4.758 m ²						
- Zemljišno knjižni uložak izdan od Općinskog suda u Velikoj Gorici - vlasništvo INA - INDUSTRIJA NAFTE D.D. ZAGREB						
148	2379	2485	2379	1481	Caginec	6.026
- ukupna površina zemljišne čestice: 6.026 m ²						
- Zemljišno knjižni uložak izdan od Općinskog suda u Velikoj Gorici - vlasništvo INA - INDUSTRIJA NAFTE D.D. ZAGREB						
149	369	2553	369	3591	Kloštar Ivanić	6.780
- ukupna površina zemljišne čestice: 6.780 m ²						
- Zemljišno knjižni uložak izdan od Općinskog suda u Velikoj Gorici - vlasništvo INA - INDUSTRIJA NAFTE D.D. ZAGREB						
150	3159	2553	3159	3591	Kloštar Ivanić	7.219
- ukupna površina zemljišne čestice: 7.219 m ²						
- Zemljišno knjižni uložak izdan od Općinskog suda u Velikoj Gorici - vlasništvo INA - INDUSTRIJA NAFTE D.D. ZAGREB						
151	2608	2553	2608	3591	Kloštar Ivanić	1.226
- ukupna površina zemljišne čestice: 1.226 m ²						
- Zemljišno knjižni uložak izdan od Općinskog suda u Velikoj Gorici - vlasništvo INA - INDUSTRIJA NAFTE D.D. ZAGREB						
152	1074	1073	1074	1433	Bešlinec	2.897
- ukupna površina zemljišne čestice: 2.897 m ²						
- Zemljišno knjižni uložak izdan od Općinskog suda u Velikoj Gorici - vlasništvo INA - INDUSTRIJA NAFTE D.D. ZAGREB						

153	3706	2553	3706	3591	Kloštar Ivanić	1.562
- ukupna površina zemljišne čestice: 1.562 m ² - Zemljišno knjižni uložak izdan od Općinskog suda u Velikoj Gorici - vlasništvo INA - INDUSTRIJA NAFTE D.D. ZAGREB						
154	3308	2553	3308	3591	Kloštar Ivanić	4.573
- ukupna površina zemljišne čestice: 4.573 m ² - Zemljišno knjižni uložak izdan od Općinskog suda u Velikoj Gorici - vlasništvo INA - INDUSTRIJA NAFTE D.D. ZAGREB						
155	2487/1	1863	2487/1	3924	Caginec	2.683
- ukupna površina zemljišne čestice: 2.683 m ² - Zemljišno knjižni uložak izdan od Općinskog suda u Velikoj Gorici - vlasništvo INA - INDUSTRIJA NAFTE D.D. ZAGREB						
156	3019	2553	3019	3591	Kloštar Ivanić	5.648
- ukupna površina zemljišne čestice: 5.648 m ² - Zemljišno knjižni uložak izdan od Općinskog suda u Velikoj Gorici - vlasništvo INA - INDUSTRIJA NAFTE D.D. ZAGREB						
157	1013	2485	1013	3924	Caginec	3.177
- ukupna površina zemljišne čestice: 3.177 m ² - Zemljišno knjižni uložak izdan od Općinskog suda u Velikoj Gorici - vlasništvo INA - INDUSTRIJA NAFTE D.D. ZAGREB						
158	852	753	852	263	Kloštar Ivanić	254
- ukupna površina zemljišne čestice: 5.294 m ² - Zemljišno knjižni uložak izdan od Općinskog suda u Velikoj Gorici - Ugovor o osnivanju prava služnosti s vlasnikom zemljišne čestice						
159	2632	2776	2632	2443	Kloštar Ivanić	15
- ukupna površina zemljišne čestice: 4.558 m ² - Zemljišno knjižni uložak izdan od Općinskog suda u Velikoj Gorici - Ugovor o osnivanju prava služnosti s vlasnikom zemljišne čestice						
160	586/2	2033	586/2	668	Kloštar Ivanić	88
- ukupna površina zemljišne čestice: 15.078 m ² - Zemljišno knjižni uložak izdan od Općinskog suda u Velikoj Gorici - Ugovor o zakupu zemljišta s vlasnikom zemljišne čestice						
161	587	1383	587	3595	Kloštar Ivanić	152
- ukupna površina zemljišne čestice: 2.882 m ² - Zemljišno knjižni uložak izdan od Općinskog suda u Velikoj Gorici - Ugovor o zakupu zemljišta s vlasnikom zemljišne čestice						
162	3670	2542	3670	2603	Kloštar Ivanić	41
- ukupna površina zemljišne čestice: 3.305 m ² - Zemljišno knjižni uložak izdan od Općinskog suda u Velikoj Gorici - Ugovor o osnivanju prava služnosti s vlasnikom zemljišne čestice						
163	13	303	13	562	Šarampov	36
- ukupna površina zemljišne čestice: 31.398 m ² - Zemljišno knjižni uložak izdan od Općinskog suda u Velikoj Gorici - Ugovor o osnivanju prava služnosti s vlasnikom zemljišne čestice						
164	2210	3690	2210	3599	Kloštar Ivanić	276
- ukupna površina zemljišne čestice: 5.837 m ² - Zemljišno knjižni uložak izdan od Općinskog suda u Velikoj Gorici - Ugovor o zakupu zemljišta s vlasnikom zemljišne čestice						
Ukupno zauzeta površina zemljišno knjižnih čestica za izvođenje naftno-rudarskih radova u m²:						343.416